



# 通学路対策箇所図

 通学路対策路線  
 横断歩道設置要望箇所

番号 5 (臨港通り)


空き家がある  
(周囲から見えにくく連れ込まれやすい)  
<対策メニュー>  
・児童生徒への安全指導 (学校)  
・パトロール、防犯メールの登録促進 (警察)




番号 2 (薄田通り)

前田商店から西小学校への道路の歩道が無く、道幅が狭く危険  
<対策メニュー>  
・児童生徒への安全指導 (学校) ・道路改良時に歩道の設置 (町)

(前田商店から西側の道路)



(前田商店から協会病院裏への道路) **[R3対策完了]**





番号 6 (老古美稲穂崎通り 外)

灯りが少ないため暗くて危険  
<対策メニュー>  
・照明灯の改良や増設 (町)  
・照明確保のため街路樹の剪定 (町)  
・パトロール、防犯メールの登録促進 (警察)  
・児童生徒への安全指導 (学校)




番号 4 (公園通り)

横断歩道が無い  
<対策メニュー>  
・児童生徒への安全指導 (学校)  
・横断歩道の設置 (公安委員会)



番号 3 (幌似街道第一横通り)

歩道が狭い  
<対策メニュー>  
・児童生徒への安全指導 (学校)  
・道路改良時歩道の拡幅 (町)



番号 1 (道道岩内洞爺線)

交通量が多く道路横断が危険  
交差点に横断歩道が無い  
歩道が狭い**[R3対策完了]**  
<対策メニュー>  
・児童生徒への安全指導 (学校)  
・道路改良時横断歩道の設置 (公安委員会)  
・交通指導員の配置(町)

