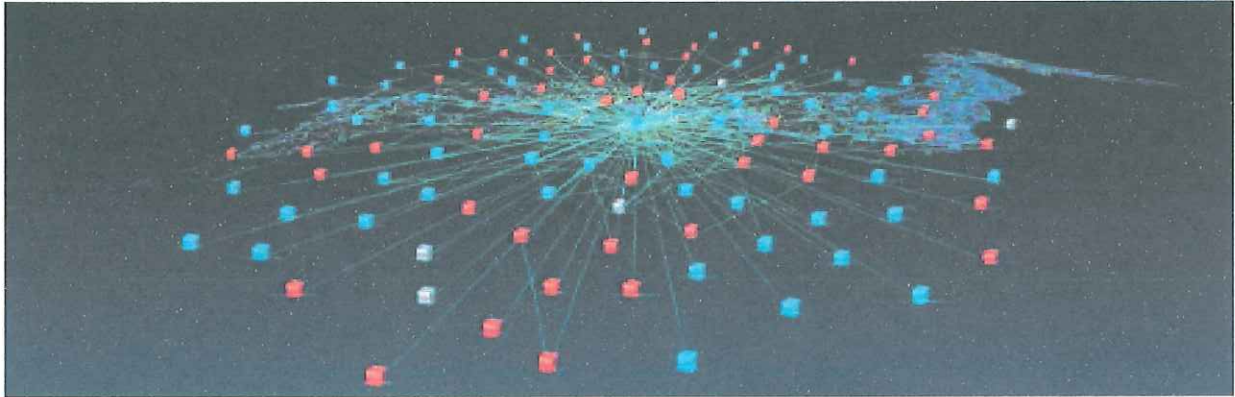




地域経済分析システム (RESAS) について



平成29年3月2日

北海道経済産業局 総務企画部 企画調査課



本システムの目的と特徴

○本システムの目的と3つの特徴は、以下の通り。

【目的】皆様に手軽に地域のデータ分析をしてもらう

(1) 誰もが使える、わかりやすい画面操作

○「鳥の目→虫の目」で可視化（Google Mapのイメージ）

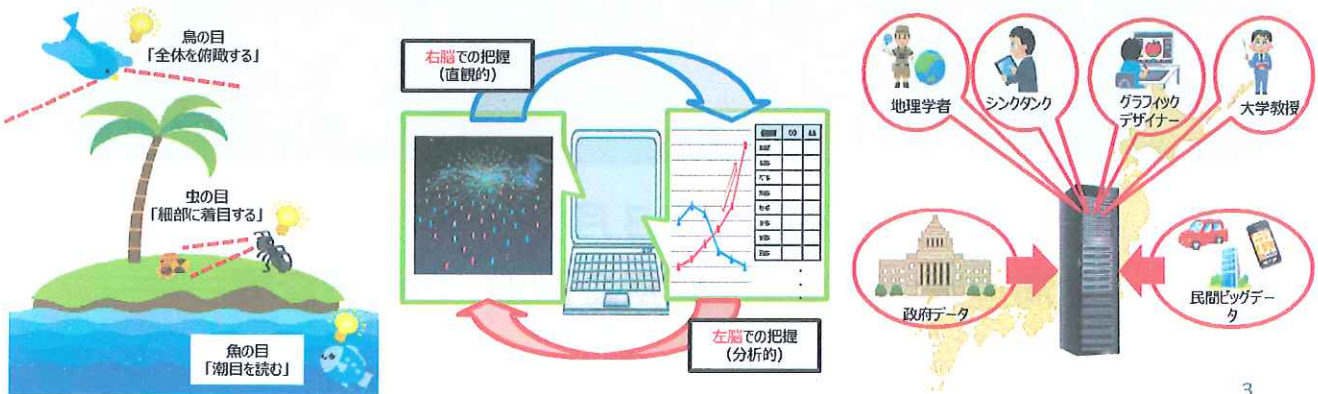
(2) 簡単に分析、グラフ化が可能

○クリック1つで分析、グラフ化が可能

(3) 永続的に進化し続けるシステム

○政府・民間のビッグデータの更新・追加

※ Google Chromeを使用。



3

RESASの画面構成

RESAS

お知らせ一覧を見る

詳細なマニュアルはここをクリック

三 トップ画面で左のメニューボタンをクリック

地域経済分析システム

見たいマップを選択

データを見たい都道府県・市区町村を選択

4

地域経済分析システム (RESAS) マップ一覧 (2/28まで)

1. 産業マップ

- 1-1. 全産業花火図(一般/限定(※))
- 1-2. 産業別花火図(※)
- 1-3. 企業別花火図(※)
- 1-4. 稼働力分析
- 1-5. 製造業花火図
- 1-6. 製造業の地域間比較
- 1-7. 中小・小規模企業財務比較
- 1-8. 研究開発費の地域間比較
- 1-9. 特許分布図
- 1-10. 事業所立地動向
- 1-11. 輸出入花火図
- 1-12. 企業の海外取引額分析
- 1-13. 海外への企業進出動向

2. 地域経済循環マップ

- 2-1. 地域経済循環図
- 2-2. 生産分析
- 2-3. 分配分析
- 2-4. 支出分析
- 2-5. 労働生産性等の動向分析

3. 農林水産業マップ

- 3-1. 農業マップ
 - 3-1-1. 農業花火図
 - 3-1-2. 農業販売金額
 - 3-1-3. 農地分析
 - 3-1-4. 農業者分析
- 3-2. 林業マップ
 - 3-2-1. 林業総収入
 - 3-2-2. 山林分析
 - 3-2-3. 林業者分析

3-3. 水産業マップ

- 3-3-1. 海面漁業マップ
 - 3-3-1-1. 海面漁獲物販売金額
 - 3-3-1-2. 海面漁船・養殖面積等分析
 - 3-3-1-3. 海面漁業者分析
- 3-3-2. 内水面漁業マップ
 - 3-3-2-1. 内水面漁獲物等販売金額
 - 3-3-2-2. 内水面漁船・養殖面積等分析
 - 3-3-2-3. 内水面漁業者分析

4. 観光マップ

- 4-1. From-to分析(滞在人口)
- 4-2. 滞在人口率
- 4-3. メッシュ分析(流動人口)
- 4-4. 目的地分析
- 4-5. 外国人訪問分析
- 4-6. 外国人滞在分析
- 4-7. 外国人メッシュ分析
- 4-8. 外国人入出国空港分析
- 4-9. 外国人移動関連分析
- 4-10. 外国人消費花火図
- 4-11. 外国人消費分析

5. 人口マップ

- 5-1. 人口構成
- 5-2. 人口増減
- 5-3. 人口の自然増減
(地域少子化・働き方指標(散布図))
- 5-4. 人口の社会増減
- 5-5. 将来人口推計

6. 消費マップ

- 6-1. 商業花火図
- 6-2. 商業の地域間比較
- 6-3. 消費花火図
- 6-4. From-to分析(消費動向)

7. 自治体比較マップ

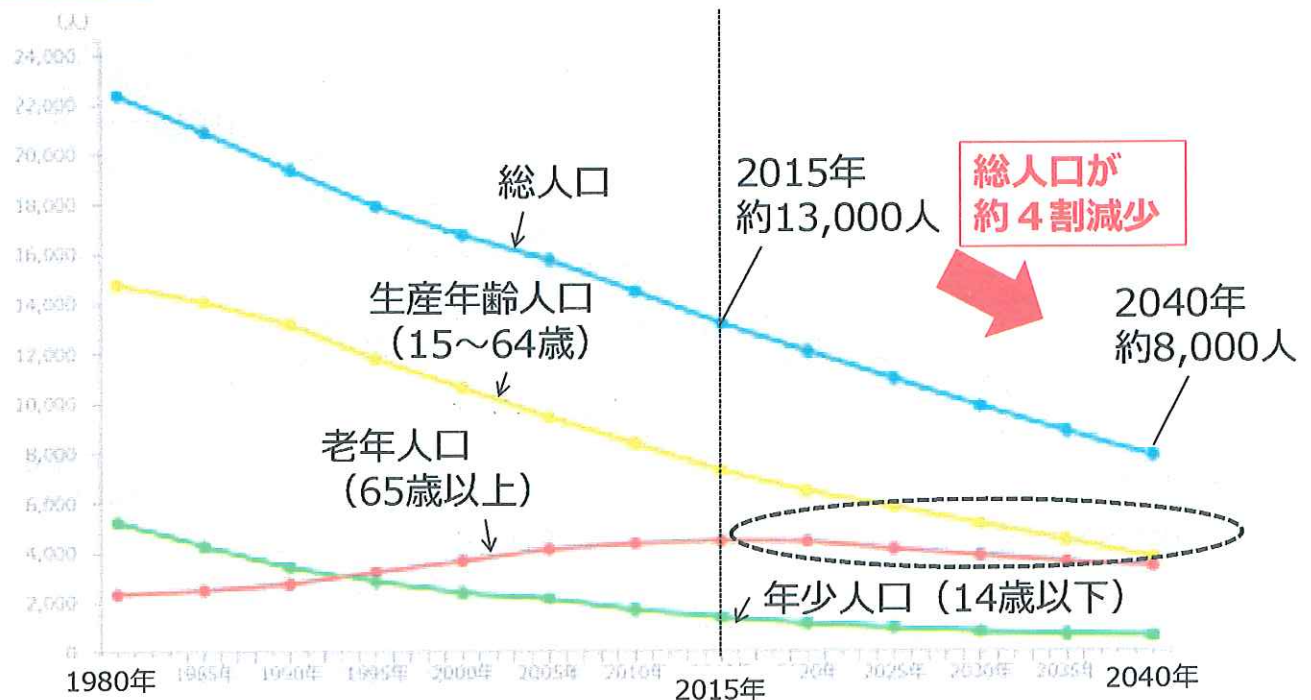
- 7-1. 経済構造
 - 7-1-1. 企業数
 - 7-1-2. 事業所数
 - 7-1-3. 従業者数
 - 7-1-4. 製造品出荷額等
 - 7-1-5. 年間商品販売額
 - 7-1-6. 付加価値額
 - 7-1-7. 労働生産性
- 7-2. 企業活動
 - 7-2-1. 創業比率
 - 7-2-2. 黒字赤字企業比率
 - 7-2-3. 経営者平均年齢(※)
- 7-3. 労働環境
 - 7-3-1. 有効求人倍率
 - 7-3-2. 一人当たり賃金
- 7-4. 地方財政
 - 7-4-1. 自治体財政状況の比較
 - 7-4-2. 一人当たり地方税
 - 7-4-3. 一人当たり市町村民税法人分
 - 7-4-4. 一人当たり固定資産税

※ 国および地方自治体の職員が一定の制約の下で利用可能な「限定メニュー」

5

岩内

人口マップ【人口推移】(1980~2040年)

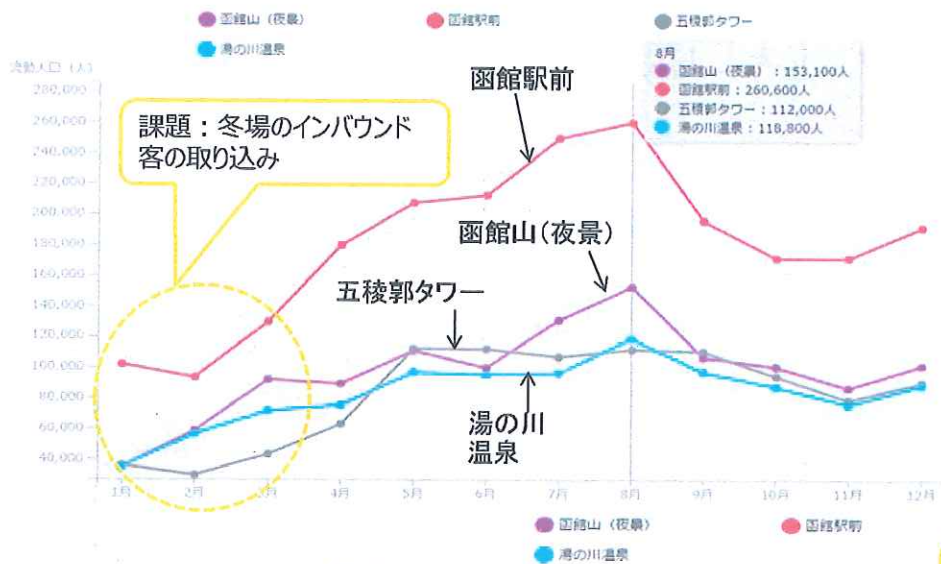
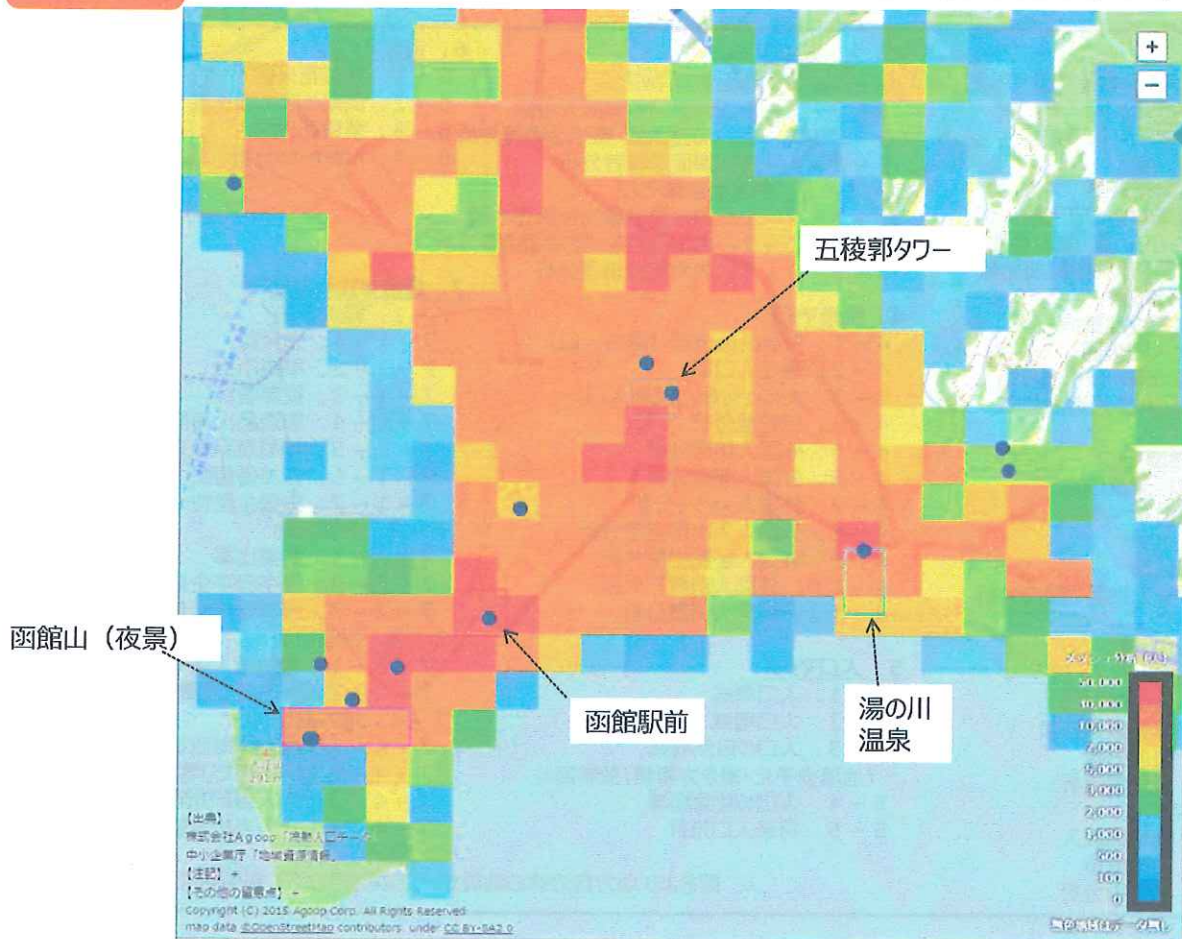


実績値 ← 推計値 →

【出典】 総務省「国勢調査」、国立社会保障・人口問題研究所「日本の地域別将来推計人口」

【注記】 2010年までは「国勢調査」のデータに基づく実績値、2015年以降は「国立社会保障・人口問題研究所」のデータに基づく推計値。総人口については、年齢不詳は除いている。

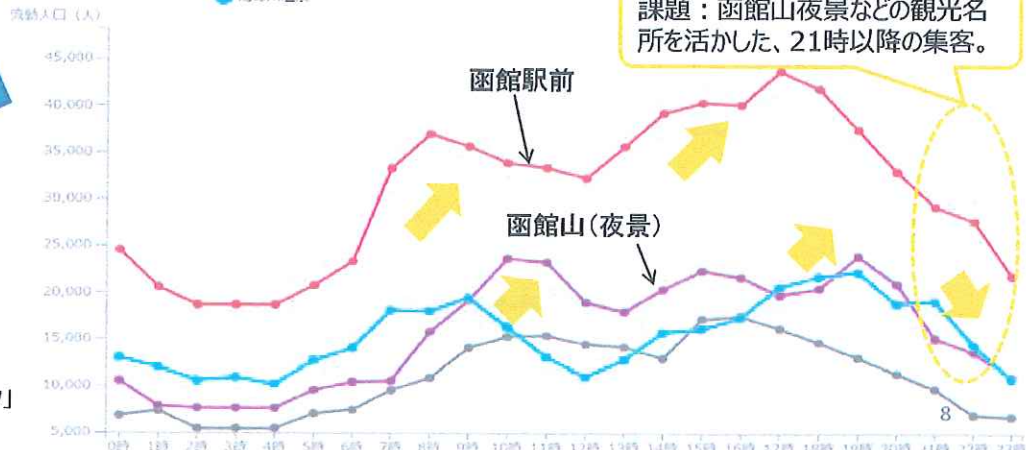
6



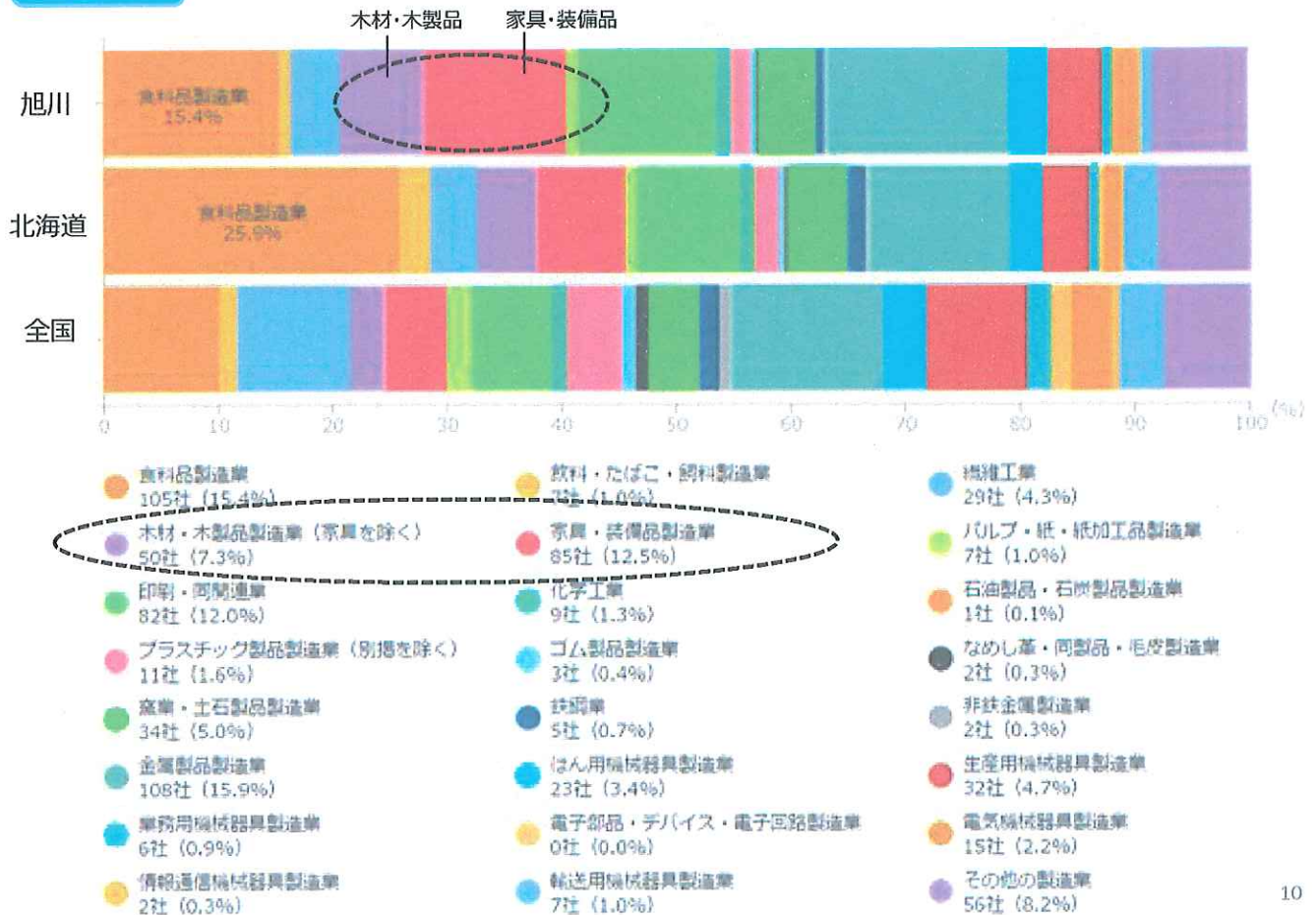
課題：冬場のインバウンド客の取り込み

観光マップ
【メッシュ分析】
2014年 休日
月別推移

2014年 8月休日
時間別推移



出所：
株式会社Agoop「流動人口データ」



RESASへのアクセス

まずは、次のURLからRESASにアクセスしてみてください。

<https://resas.go.jp/>

※"Google Chrome"をご利用ください